






Схема границ земельных участков



Масштаб 1: 500

Условные обозначения:

	- существующая часть границы земельного участка/объекта недвижимости
	- вновь образованная часть границы земельного участка/объекта недвижимости
	- граница кадастрового квартала
	- обозначение характерной точки границы земельного участка
	- обозначение характерной точки границы объекта недвижимости

:123	- кадастровый номер исходного, измененного или уточняемого земельного участка/объекта недвижимости
:123:ЗУ1	- обозначение образуемого путем раздела земельного участка
:ЗУ1	- обозначение земельного участка образуемого путем перераспределения, или в случае образования земельного участка из земель, находящихся в государственной или муниципальной собственности
:123/5	- обозначение существующей части земельного участка
:123/чзу1 :123/ЗУ1/чзу1 :ЗУ1/чзу1	- обозначение образуемой части земельного участка